


NEW

# 高精細空中写真の検索閲覧システム

本展では約30枚の米軍撮影空中写真を、関連資料や現在の状況とともにご紹介します。  
閲覧室では、これらも含めた空中写真(95コース、全3,801枚)を検索閲覧できるシステムが設置されています。  
撮影年代は1944年～47年、撮影地域は沖縄全域に及びます。 ※このほか、1962年12月11日撮影の津堅島あり。



那覇・安里周辺 1945年2月28日撮影 ON24146 3PR5M63 2V 005-2 【KS00000073】


## ✓ ここがポイント!

- ①空中写真を地図から選んだり、地名などのキーワードで抽出できます。
- ②空中写真を2016年の地図と重ねて見る、並べて見るができます。
- ③ほぼ撮影順に連続して閲覧することができ、飛行時の状況を体感できます。

現在の栄町あたり。戦前、沖縄師範学校女子部・沖縄県立第一高等女学校があった(ひめゆり学徒隊の母校)。



航空カメラを搭載し、撮影任務につく米軍機。1945年



飛行コースと撮影ポイントがわかる標定図



撮影した大きなロールネガフィルムから情報を判読する兵士。1945年




大きく焼いたプリントで標的區域をチェックする兵士。伊江島、1945年



空中写真のネガフィルムは、米国国立公文書館が缶に入った状態で保存。

\*カラー写真は2017年、米国メリーランド州 Archives II にて撮影



缶から出したネガフィルムをスキャンして収集、当館へ。